





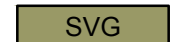

Tegnforklaring

Reguleringsplan PBL 2008

§12-5. Nr. 1 - Bebyggelse og anlegg

-  BSB Småbåtanlegg i sjø og vassdrag
-  KBA Kombinert bebyggelse og anleggsformål
-  BKB Næring/tjenesteyting



§12-5. Nr. 2 - Samferdselsanlegg og teknisk infrastruktur

-  SKV Kjøreveg
-  SVG Annen veggrunn - grøntareal
-  SK Kai

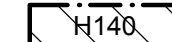
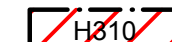
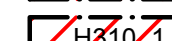
§12-5. Nr. 3 - Grønnstruktur

-  GF Friområde

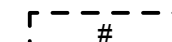
§12-5. Nr. 6 - Bruk og vern av sjø og vassdrag med tilhørende strandsone

-  VF Farled
-  VB Badeområde


§12-6 - Hensynssoner

-  H140 Frisikt
-  H310 Ras- og skredfare
-  H310_1 Flodbølge etter fjellskred

§12-7 - Bestemmelseområder

-  # Vilkår for bruk av arealer, bygninger og anlegg

Linjesymbol

-  Plangrense
-  Formålgrense
-  Bestemmelsegrense
-  Grense for sikringszone
-  Grense for faresone
-  Regulert høydekurve
-  Byggegrense
-  Bebyggelse som inngår i planen
-  Regulert senterlinje

N6682800

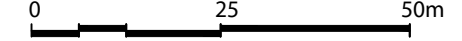
N6682700


N6682600

Ø365900

Kartopplysninger

Kjelde for basiskart:
 Dato for basiskart: 20.10.2021
 Koordinatsystem: ETRS89.UTM-32N
 Høgdegrunnlag: NN54

Ekvidistanse: 1m
 Kartmålestokk: 1:1000




Ullensvang kommune


Detaljregulering Nå båthamn

Med tilhørende føresegner

Arealplan-ID:
4618_2020008

Forslagstillar:
Naa Båtlag v/Joakim Måkestad

SAKSHANDSAMING ETTER PLAN- OG BYGNINGSLOVA

| | | SAKS-NR | DATO | SIGN |
|---|---|---------------|--------------|----------|
| Dato | 27.05.24 | Revisjon | 7 | |
| Dato | XXX | Revisjon | | |
| Dato | XXX | Revisjon | | |
| Kommunestyret sitt vedtak | | | | |
| Ny 2. gongs handsaming | | | | |
| Offentleg ettersyn frå |til | | 23/6377 | 15.03.23 |
| 2. gongs handsaming | | | | |
| Offentleg ettersyn frå |til | | | |
| 1. gongs handsaming | | | | |
| Kunngjering av oppstart av planarbeid | | | 22/5734 | 28.02.22 |
| Oppstartsmøte... | | | 20/4392 | 11.11.20 |
| | | | 20/4392 | 05.06.20 |
| PLANEN ER UTARBEIDD AV: | | PLANKONSULENT | | |
| |  | | TEGNNR. | DATO |
| | | | 1 | 27.05.24 |
| Det stadfestas at planen er i samsvar med kommunestyret sitt vedtak | | BekreftDato | PLANSJEFNAVN | |
| | | Dato | Plansjef | |